

PROVINCIA EL DORADO

ROLES Y FUNCIONES

SAN MARTIN

Funcion : Centro Poblado de Servicios
Poblacion Total : 8304 hab.
Poblacion Urbana: 3753 hab.
Poblacion Rural : 4551 hab.
Densidad : 140.80 hab/km2
Superficie : 562.57 km2

SHATOJA

Funcion : Centro Poblado de Servicios
Poblacion Total : 2573 hab.
Poblacion Urbana: 1163 hab.
Poblacion Rural : 1410 hab.
Densidad : 106.90 hab/km2
Superficie : 24.07 km2

SAN JOSE DE SIZA

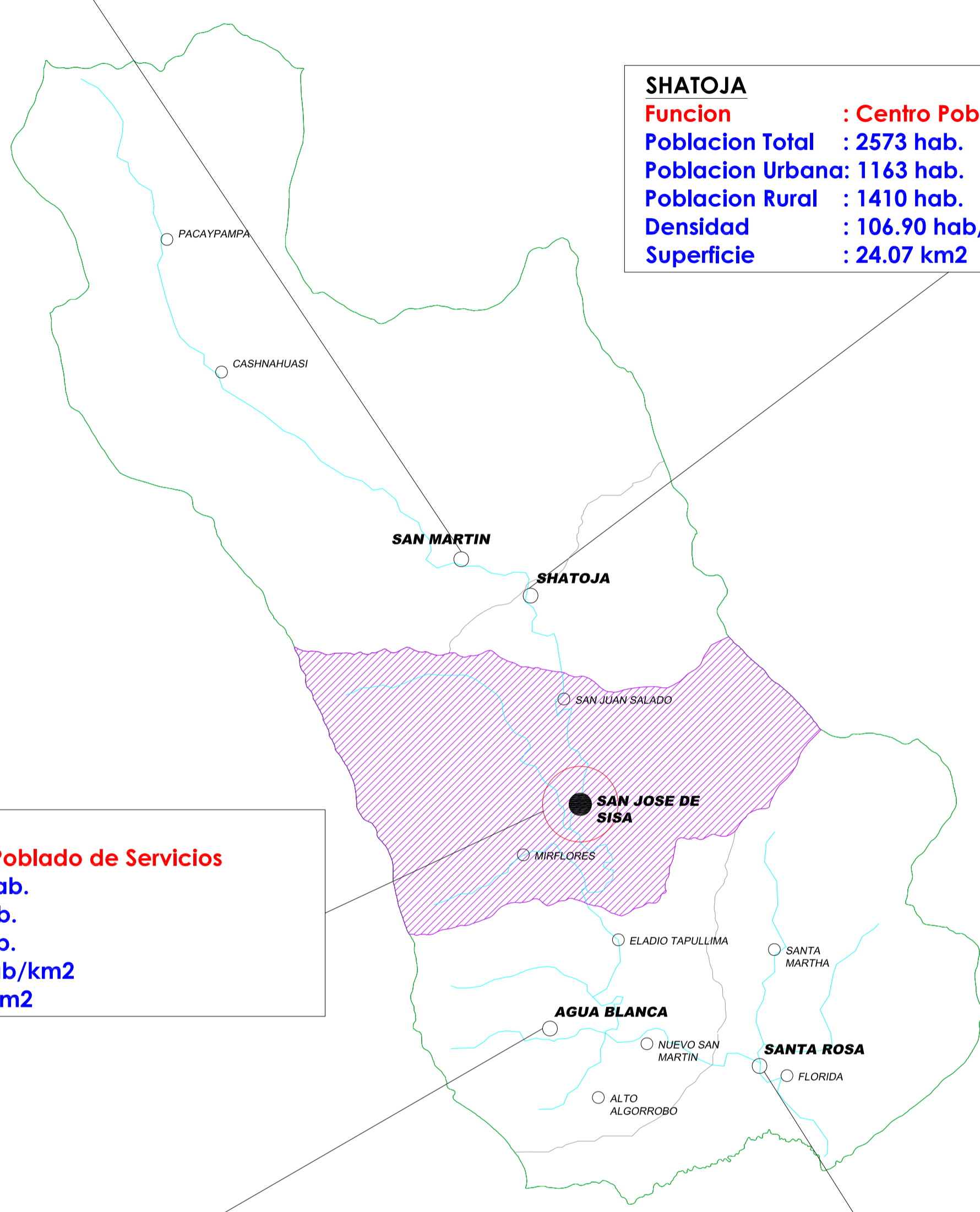
Funcion : Centro Poblado de Servicios
Poblacion Total : 12113 hab.
Poblacion Urbana: 5475 hab.
Poblacion Rural : 6638 hab.
Densidad : 40.40 hab/km2
Superficie : 299.90 km2

AGUA BLANCA

Funcion : Centro Poblado de Servicios
Poblacion Total : 2520 hab.
Poblacion Urbana: 1139 hab.
Poblacion Rural : 1381 hab.
Densidad : 15.00 hab/km2
Superficie : 168.19 km2

SANTA ROSA

Funcion : Centro Poblado de Servicios
Poblacion Total : 5606 hab.
Poblacion Urbana: 2263 hab.
Poblacion Rural : 2743 hab.
Densidad : 23.00 hab/km2
Superficie : 243.41 km2

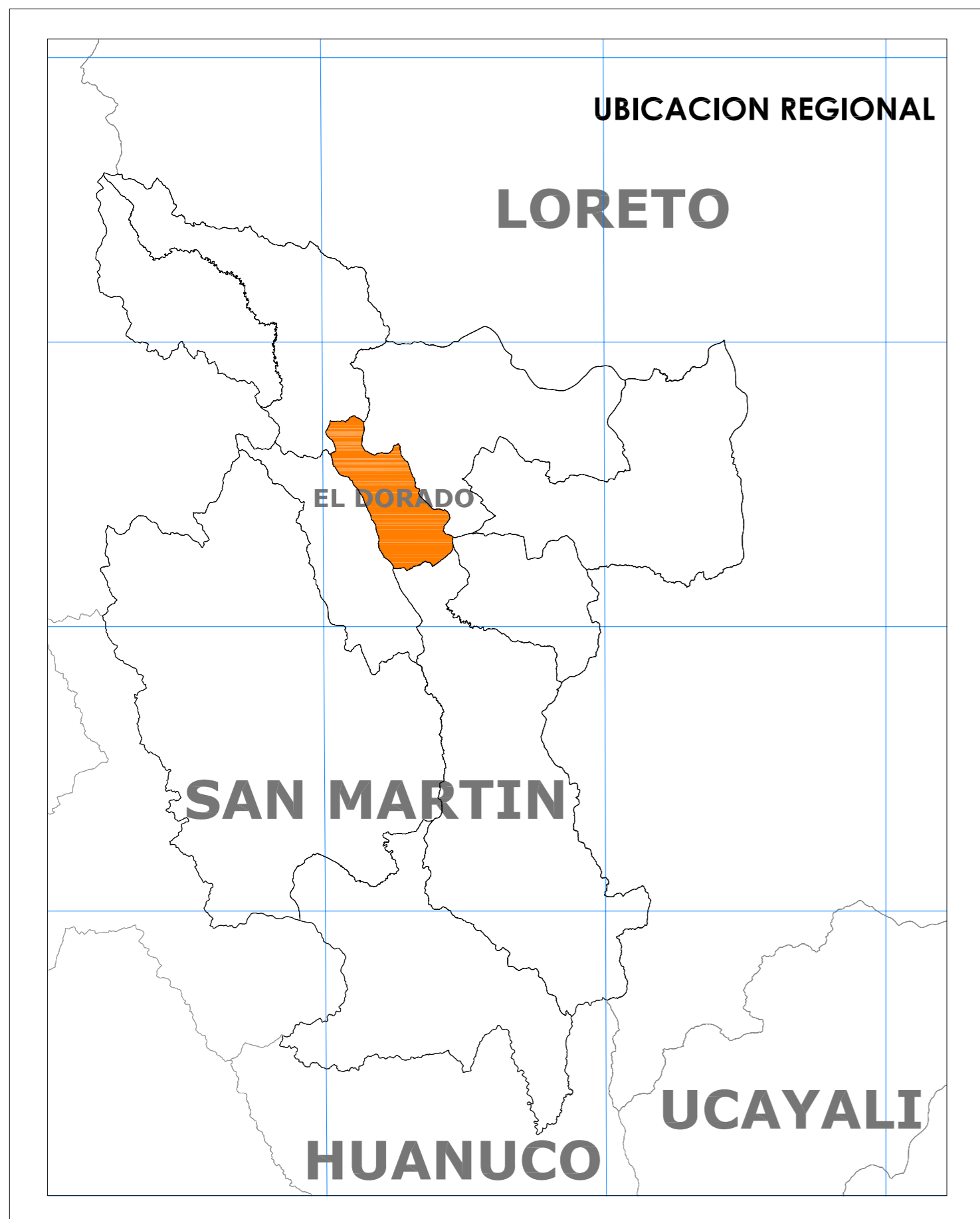


PROVINCIA DE SAN JOSE DE SIZA

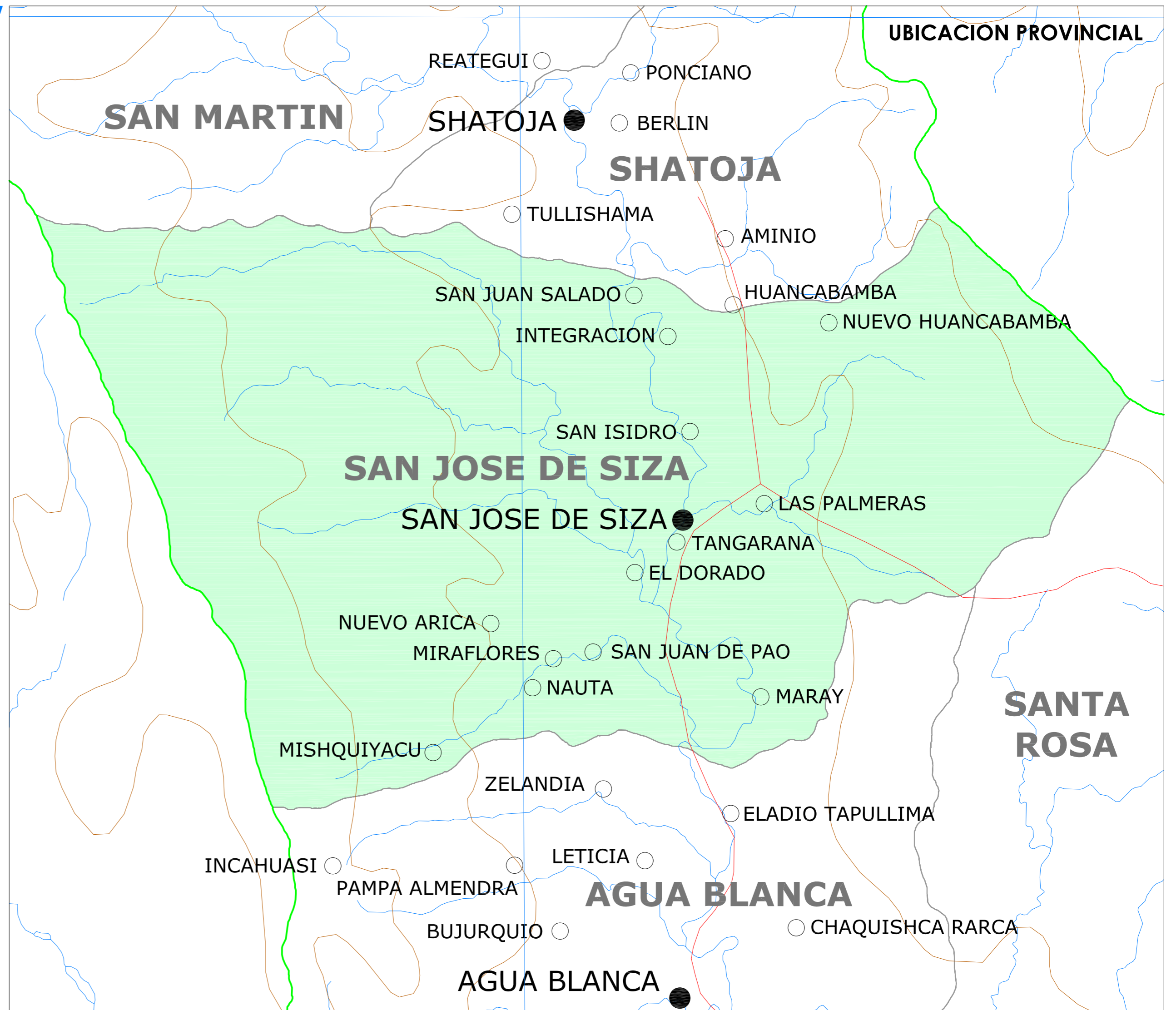
MINISTERIO DE VIVIENDA, CONSTRUCCION Y SANEAMIENTO VICEMINISTERIO DE VIVIENDA Y URBANISMO DIRECCION NACIONAL DE URBANISMO	
PLAN PAZ Y DESARROLLO	
REGION:	SAN MARTIN
PROV.:	EL DORADO
DIST.:	SAN JOSE DE SIZA
LOCALIDAD:	SAN JOSE DE SIZA
APROBADO POR: R.M. FECHA	

ALCALDE:	Sra. CATALINA GONZALES PAREDES
DIRECCION NACIONAL DE URBANISMO:	Arq ^o LUIS TAGLE PIZARRO
COORDINADORA DE ESTUDIOS:	Arq ^o FÁTIMA GOMERO DENEGRI
SUPERVISOR DE PROYECTO:	Arq ^o EUSEBIO CABRERA ECHEGARAY CAP 2926
JEFE DE PROYECTO:	Arq ^o ROGER DE LA CRUZ HUAMAN CAP 5977
CAD:	FAVIO CHUMPTAZ REQUENA MAYO 2006
LAMINA:	4-2209-001
ESCALA:	INDICADA

ROLES Y FUNCIONES	
 Ministerio de Vivienda, Construcción y Saneamiento	OBSERVACIONES:-
	(Empty space for observations)



6° 30'



76° 45'

MINISTERIO DE VIVIENDA, CONSTRUCCION Y SANEAMIENTO
VICEMINISTERIO DE VIVIENDA Y URBANISMO
DIRECCION NACIONAL DE URBANISMO

PLAN PAZ Y DESARROLLO

REGION: SAN MARTIN
 PROV. EL DORADO
 DIST. SAN JOSE DE SIZA

LOCALIDAD: SAN JOSE DE SIZA

APROBADO POR:

R.M.
 FECHA

ALCALDE: SRA. CATALINA GONZALES PAREDES

DIRECCION NACIONAL DE URBANISMO:
 Arq° LUIS TAGLE PIZARRO

COORDINADORA DE ESTUDIOS:
 Arq° FÁTIMA GOMERO DENEGRI

SUPERVISOR DE PROYECTO:
 Arq° EUSEBIO CABRERA ECHEGARAY
 CAP 2926

JEFE DE PROYECTO:
 Arq° ROGER DE LA CRUZ HUAMAN
 CAP 5977

CAD: VICTOR TAVARA MA-SAN
 FECHA: ABRIL 2006

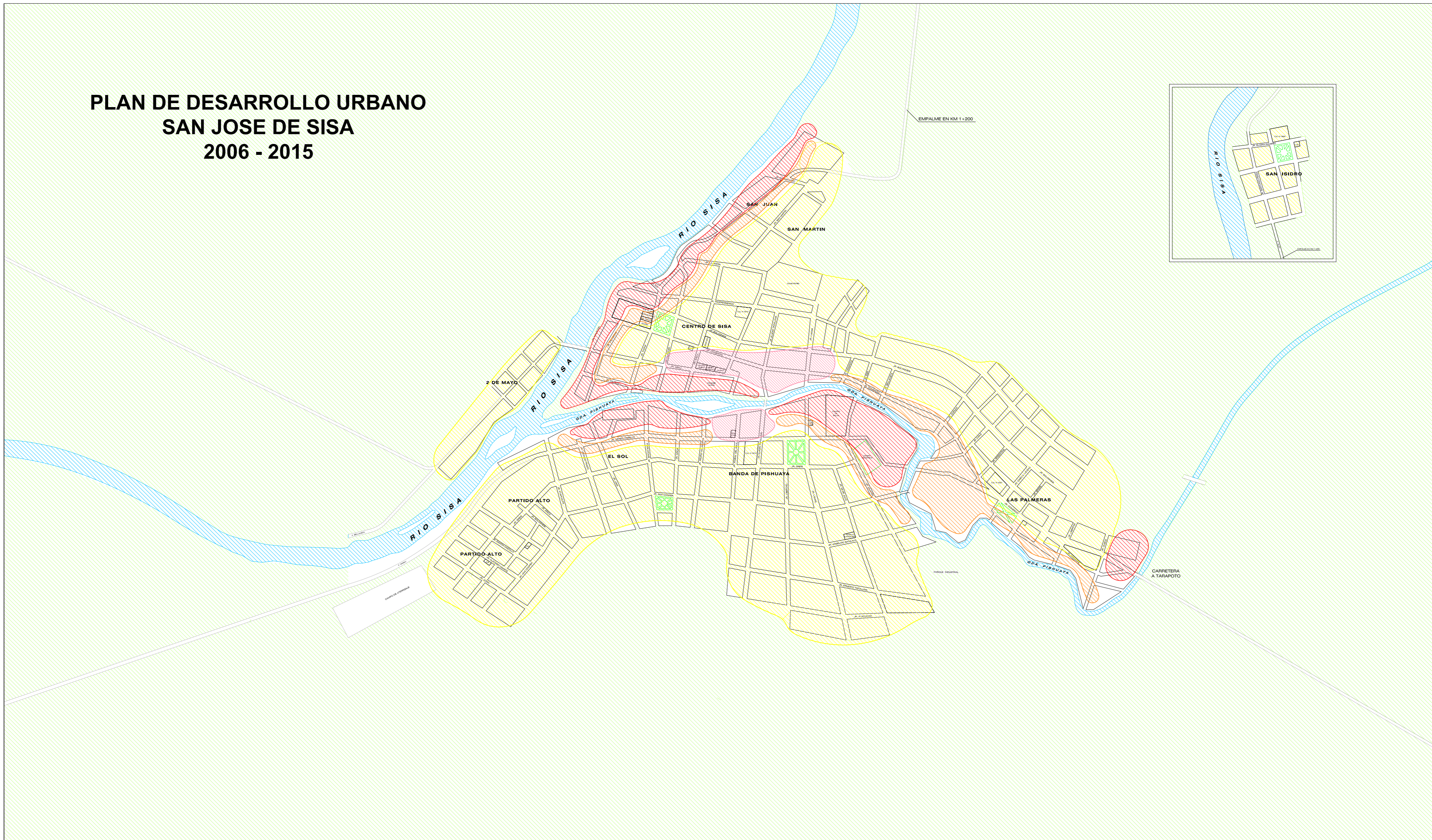
LAMINA: 7-0307-001 ESCALA: GRAFICA

PLANO:
UBICACION

OBSERVACIONES:-


Ministerio de Vivienda, Construcción y Saneamiento

PLAN DE DESARROLLO URBANO SAN JOSE DE SISA 2006 - 2015



LEYENDA

RIESGOS



RIESGO ALTO
RIESGO MEDIO
RIESGO PROPENSO
SIN RIESGO

MINISTERIO DE VIVIENDA, CONSTRUCCION Y SANEAMIENTO
VICEMINISTERIO DE VIVIENDA Y URBANISMO
DIRECCION NACIONAL DE URBANISMO

PLAN PAZ Y DESARROLLO

REGION: SAN MARTIN
PROV. EL DORADO
DIST. SAN JOSE DE SISA
LOCALIDAD: SAN JOSE DE SISA

APROBADO POR:
R.M.
FECHA

ALCALDE: Sra. CATALINA GONZALES PAREDES

DIRECCION NACIONAL DE URBANISMO:

Arq^o LUIS TAGLE PIZARRO

COORDINADORA DE ESTUDIOS:

Arq^o FÁTIMA GOMERO DENEGRÍ

SUPERVISOR DE PROYECTO:

Arq^o EUSEBIO CABRERA ECHEGARAY
CAP 2926

JEFE DE PROYECTO:

Arq^o ROGER DE LA CRUZ HUMANA
CAP 5977

CAD: FAVIO CHUMPTAZ REQUENA
FECHA: MAYO 2006

LAMINA: 4-2209-001-B

ESCALA: 1:12500

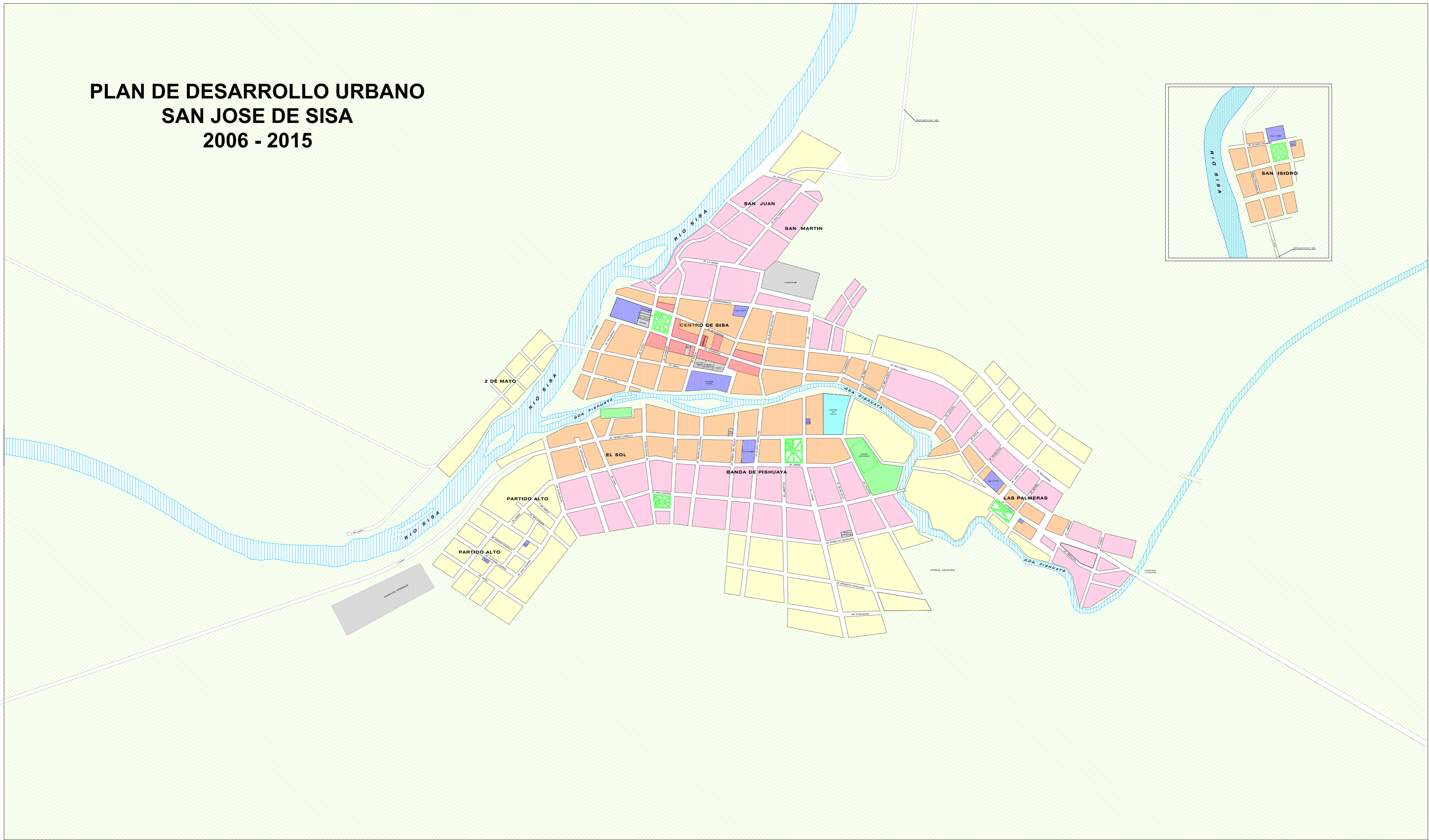
PLANO:

RIESGO












OBSERVACIONES.-

PLAN DE DESARROLLO URBANO SAN JOSE DE SISA 2006 - 2015



LEYENDA

DETALLE	CODIGO	USOS	DETALLE	CODIGO	USOS	DETALLE	CODIGO	USOS
RESIDENCIAL			OTROS USOS			TERRENOS AGRICOLAS		
	ZRC	ZONA RESIDENCIAL CONSOLIDADA		OU	OTROS USOS		TA	TERRENOS AGRICOLAS
	ZRPC	ZONA RESIDENCIAL EN PROCESO DE CONSOLIDACION	EQUIPAMIENTO					
	ZRIC	ZONA RESIDENCIAL EN INCIPIENTE CONSOLIDACION		E	EDUCACION			
COMERCIO				H	SALUD			
	CL	COMERCIO LOCAL		RP	RECREACION PUBLICA			

MINISTERIO DE VIVIENDA, CONSTRUCCION Y SANEAMIENTO
VICEMINISTERIO DE VIVIENDA Y URBANISMO
DIRECCION NACIONAL DE URBANISMO

PLAN PAZ Y DESARROLLO

REGION: SAN MARTIN
PROV. EL DORADO
DIST. SAN JOSE DE SIZA

LOCALIDAD: SAN JOSE DE SISA

R.M. APROBADO POR:
FECHA

ALCALDE: Sra. CATALINA GONZALES PAREDES

DIRECCION NACIONAL DE URBANISMO:
Arq^o LUIS TAGLE PIZARRO
COORDINADORA DE ESTUDIOS:
Arq^o FÁTIMA GOMERO DENEGRI

SUPERVISOR DE PROYECTO:
Arq^o EUSEBIO CABRERA ECHEGARAY
CAP 2926

JEFE DE PROYECTO:
Arq^o ROGER DE LA CRUZ HUAMAN
CAP 5977

CAD. FECHA: FAVIO CHUMPTAZ REQUENA
MAYO 2006

LAMINA: 4-2209-001-C ESCALA: 1:12500

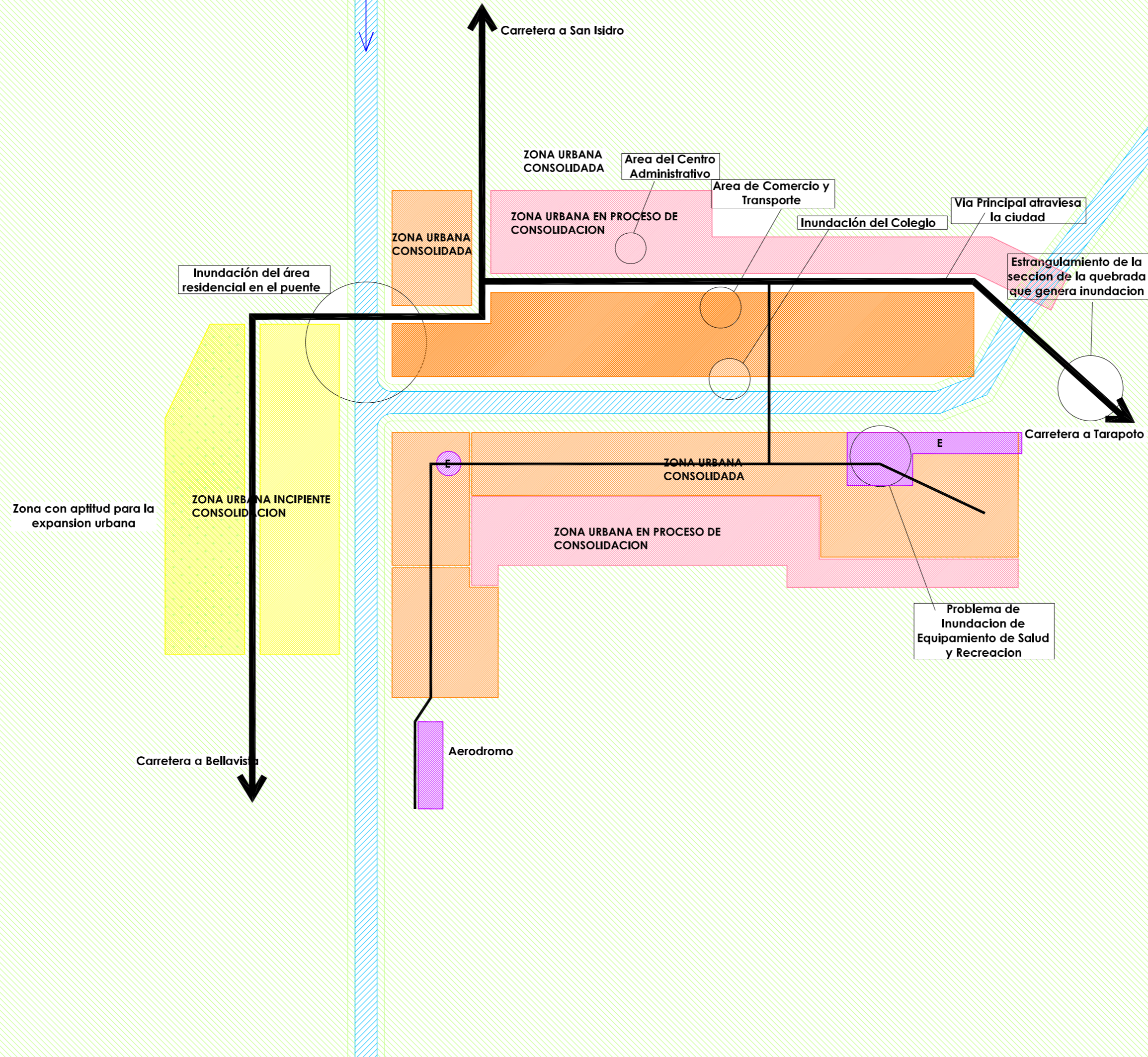
PLANO:

USOS DE SUELO



OBSERVACIONES: -

**PLAN DE DESARROLLO URBANO
SAN JOSE DE SISA
2006 - 2015**



LEYENDA

	AREA URBANA CONSOLIDADA
	AREA URBANA EN PROCESO DE CONSOLIDACION
	AREA URBANA INCIPIENTE CONSOLIDACION
	EQUIPAMIENTO

MINISTERIO DE VIVIENDA, CONSTRUCCION Y SANEAMIENTO	
VICEMINISTERIO DE VIVIENDA Y URBANISMO	
DIRECCION NACIONAL DE URBANISMO	
PLAN PAZ Y DESARROLLO	
REGION:	SAN MARTIN
PROV.:	EL DORADO
DIST.:	SAN JOSE DE SIZA
LOCALIDAD:	SAN JOSE DE SIZA
APROBADO POR:	
R.M.:	
FECHA:	

ALCALDE:	Sra. CATALINA GONZALES PAREDES
DIRECCION NACIONAL DE URBANISMO:	Arq ^o LUIS TAGLE PIZARRO
COORDINADORA DE ESTUDIOS:	Arq ^o FÁTIMA GOMERO DENEGRÍ
SUPERVISOR DE PROYECTO:	Arq ^o EUSEBIO CABRERA ECHEGARAY CAP 2926
JEFE DE PROYECTO:	Arq ^o ROGER DE LA CRUZ HUAMAN CAP 5977
CAD:	FAVIO CHUMPTITAZ REQUENA
FECHA:	JUNIO 2006
LAMINA:	4-2209-001-D
ESCALA:	1:12500

SINTESIS DE DIAGNOSTICO	
	OBSERVACIONES:-